

INFORME DE MONITOREO DE MEDIOS*

Fecha: 23/02/2023

Semana N° 9

Coordinación de Vigilancia Epidemiológica

*Vigilancia basada en eventos de interés epidemiológico mediante el monitoreo de medios abiertos de comunicación locales y nacionales.

Reporte de eventos:

Amenaza	Tema	Medio	Fecha	Resumen	Liga	Prioridad
Biológico	Bloqueos por falta de agua potable	El Sol de Cuernavaca	23 febrero 2023	Cansados por tres días consecutivos de bloqueos en Cuernavaca , automovilistas se enfrentaron con habitantes de Chamilpa, que desde las 07:00 horas mantienen cerrada la Paloma de la Paz para reclamar por la falta de agua.	https://www.elsoldecuernavaca.com.mx/local/bloqueos-en-cuernavaca-manifestantes-rompen-vidrio-a-automovilista-9664820.html	Bajo
Biológico	Escuelas con falta de agua	El Sol de Cuernavaca	23 febrero 2023	Escuelas públicas y privadas resultaron afectadas por los constantes cortes de energía eléctrica en los pozos de agua del Sistema de Agua Potable y Alcantarillado de Cuernavaca (SAPAC), y se vieron obligados a comprar pipas e incluso usar el agua de albercas para sostener necesidades de higiene.	https://www.elsoldecuernavaca.com.mx/local/escuelas-sufren-por-la-falta-de-agua-potable-9661942.html	Bajo
Biológico	Habilitan basureros emergentes	El Sol de Cuernavaca	23 febrero 2023	El Síndico de Zacatepec, Hugo Subdiaz Sánchez informó que se habilitarán de forma provisional algunos espacios para el almacenamiento de los residuos sólidos generados en Tlaltizapán y Zacatepec. En tanto se resuelve la suspensión del tiradero "Rancho el Coronel" , ubicado en el municipio de Tlaltizapán.	https://www.elsoldecuernavaca.com.mx/local/habilitan-basureros-emergentes-en-zacatepec-y-tlaltizapan-9661732.html	Bajo
Biológico	Bloqueos por falta de agua potable	Diario de Morelos	22 febrero 2023	La demanda de agua en Cuernavaca, con un mega bloqueo al tránsito vehicular por segundo día consecutivo, ayer miércoles, provocó pérdidas millonarias al sector comercio y gastronómico, denunció la Cámara Nacional de la Industria de Restaurantes y Alimentos Condimentados (Canirac).	https://www.diariodemorelos.com/noticias/provocan-bloqueos-p-rdidas-millonarias-en-cuernavaca	Bajo
Biológico	Incendio en Tlaltizapan	Diario de Morelos	22 febrero 2023	Ayuntamiento de Tlaltizapán y ejidatarios deberán responder por el incendio en 'Rancho Coronel', sitio controlado de disposición final de residuos sólidos urbanos, donde también se lleva la basura del municipio de Zacatepec.	https://www.diariodemorelos.com/noticias/van-fiscal-por-incendio	Bajo
Biológico	Prevención de infecciones por ingesta de mariscos	La Unión	23 febrero 2023	Las autoridades de salud llamaron a la población en general a tomar medidas de prevención para evitar en esta temporada de cuaresma enfermedades por el consumo de productos del mar no aptos.	https://www.launion.com.mx/morelos/sociedad/noticias/222850-piden-evitar-enfermedades-al-consumir-productos-del-mar.html	Bajo



<http://ssm.gob.mx>



Servicios de Salud Morelos



@MorelosSalud

Callejón Borda N°3 Col. Centro C.P. 62000
Teléfono (777) 312 62 31 / 314 33 36 ext. 222

**Calle Gómez Azcárate No. 205, Col. Lomas de la Selva
C.P. 62270, Cuernavaca, Morelos. Tel.: 777 102 25 56**

INFORME DE RIESGOS METEOROLÓGICOS

Fecha: 23/02/2023

Semana N° 9

Coordinación de Vigilancia Epidemiológica

Fuente: Servicio Meteorológico Nacional de México, CONAGUA.

SE PREVEN LLUVIAS PUNTUALES FUERTES EN BAJA CALIFORNIA CON OLEAJE ELEVADO EN SU COSTA OCCIDENTAL, RACHAS DE VIENTO FUERTES EN EL NOROESTE, NORTE Y NORESTE DEL PAÍS, ASÍ COMO POSIBLE CAÍDA DE NIEVE O AGUANIEVE EN SIERRAS DE BAJA CALIFORNIA Y SONORA

Para hoy, el **frente frío Núm. 35** sobre el norte del país, en interacción con la **corriente en chorro polar** y con una **vaguada polar** ubicada al norte de Baja California, producirán rachas de viento fuertes, de 50 a 70 km/h con tolvaneras en el noroeste y norte del territorio nacional; lluvias puntuales fuertes en Baja California y lluvias aisladas en Baja California Sur, Sonora y Chihuahua; así como *posible caída de nieve o aguanieve en las sierras de Baja California y Sonora* y oleaje de 2 a 4 metros de altura en la costa occidental de la Península de Baja California. Se prevé que al final del día, el frente frío Núm. 35 se desplace sobre Texas, E.U.A., dejando de afectar a la República Mexicana. La circulación de un **sistema de alta presión** mantendrá viento de componente sur con rachas de 40 a 60 km/h en el litoral del Golfo de México, Península de Yucatán, Istmo y Golfo de Tehuantepec. Finalmente, el ingreso de humedad del Océano Pacífico, ocasionará lluvias aisladas en zonas de Oaxaca y Chiapas.

Posible caída de nieve o aguanieve: sierras de Baja California y Sonora.

Intervalo de chubascos (5-25mm):

Baja California Sur, Sonora, Chihuahua, Oaxaca y Chiapas.

Temperaturas Máximas de 30-35 °C:

Coahuila, Nuevo León, Jalisco, Colima, Michoacán, Querétaro, Hidalgo, **Morelos**, Guerrero, Oaxaca, Chiapas, Veracruz, Tabasco, Campeche, Yucatán y Quintana Roo.

Pronostico en región Mesa Central:

Cielo parcialmente nublado durante el día y sin lluvia en la región. Ambiente fresco por la mañana; frío a muy frío con posibles heladas en zonas altas. **Por la tarde, ambiente cálido, y caluroso en zonas de** Querétaro, Hidalgo y **Morelos**. Viento de dirección variable de 15 a 30 km/h en la región, con rachas de 45 km/h en Guanajuato, Querétaro y Tlaxcala, así como viento de componente sur con rachas de 40 a 60 km/h en Hidalgo y Puebla.



<http://ssm.gob.mx>



Servicios de Salud Morelos



@MorelosSalud

Callejón Borda N°3 Col. Centro C.P. 62000
Teléfono (777) 312 62 31 / 314 33 36 ext. 222

**Calle Gómez Azcárate No. 205, Col. Lomas de la Selva
C.P. 62270, Cuernavaca, Morelos. Tel.: 777 102 25 56**

INFORME DE MONITOREO VOLCÁNICO Y SISMOLÓGICO

Fecha: 23/02/2023

Semana N° 9

Coordinación de Vigilancia Epidemiológica

Fuente: Servicio Sismológico Nacional, UNAM. / Centro nacional de Prevención de Desastres (CENAPRED)-SEGOB, SENEAM-SCT y NOAA.

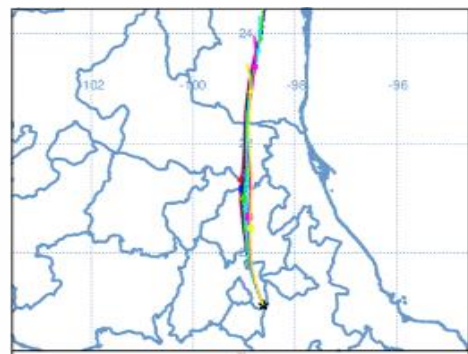
En las últimas 24 horas, mediante los sistemas de **monitoreo del volcán Popocatepetl**, se detectaron **170 exhalaciones acompañadas de vapor de agua, gases volcánicos y en ocasiones ligeras cantidades de ceniza**. Adicionalmente se registraron **39 minutos de tremor y seis explosiones: dos registradas el día de ayer** a las 20:00 h, 21:41 h y cuatro el día de hoy 01:40 h, 02:28 h, 03:59 h y 04:33 hora local, clasificadas todas como menores. Cabe señalar que de estos eventos **no hubo ningún informe por caída de ceniza**. Durante la mañana y al momento de este reporte **se ha observado una emisión constante de vapor de agua, gases volcánicos y ligeras cantidades de ceniza con dirección Norte (N)**.


NIVEL DE ALERTA	SEMAFORO	AMARILLO-FASE 2	RECOMENDACIONES PARA LA FASE AMARILLO FASE 2
	<p>El volcán presenta incremento en su actividad, con explosiones esporádicas:</p> <ul style="list-style-type: none"> Pluma continúa de vapor de agua y gas. Caída de ceniza leves a moderadas en poblaciones cercanas. Lanzamiento de fragmentos incandescentes y posibilidad de flujos piroclásticos de corto alcance asociado a las explosiones. Crecimiento y destrucción de domos de lava. Flujos de lodo o escombros de corto alcance. 		
			<ol style="list-style-type: none"> Continuar con el radio de seguridad de 12 km, por lo que la permanencia en esa área no está permitida. Controlar el tránsito entre Santiago Xalitlintla y San Pedro Nexapa, vía Paso de Cortés. A las autoridades de Protección Civil, mantener sus procedimientos preventivos, de acuerdo con sus planes operativos. A la población se le recomienda eleva la atención a los avisos de las autoridades de su localidad y se exhorta a no acercarse al volcán, y mucho menos al cráter. Mantenerse fuera de cañadas ante posibles flujos de lodo, principalmente en temporada de lluvias.

PRONOSTICO DE CAIDA DE CENIZA

En caso de una exhalación de ceniza volcánica, **el pronóstico de trayectoria hacia el norte** (simulando exhalación cada hora en las próximas 6 horas), a su paso por la zona sureste, este y noreste del Estado de México; zona sur, centro y norte del estado de Hidalgo; zona noreste del estado de Querétaro y zona sureste del estado de San Luis Potosí, para las **primeras 12 horas de pronóstico**, (09:00 a las 21:00 hora local). Posteriormente para las **últimas 12 horas de pronóstico** (21:00 a las 09:00 hora local del día siguiente), las trayectorias continúan sobre la zona sureste del estado de San Luis Potosí y zona sur y centro del estado de Tamaulipas.

SIN PRONOSTICO DE CAIDA DE CENIZA PARA EL ESTADO



SISMOS	<p>Se registró sismo de magnitud de 4.1 grados Richter, a las 10:37:39 hrs con localización del epicentro a 35 km al norte de Ometepec, Guerrero.</p> <p>NO PERCIBIDO EN EL ESTADO DE MORELOS.</p>		
	<p>REPORTE DE DAÑOS A LA POBLACION</p> <table><tr><td><p>PROTECCIÓN CIVIL</p></td><td><p>Sin reporte de daños a la población ni a la infraestructura en salud.</p></td></tr></table>		<p>PROTECCIÓN CIVIL</p>
<p>PROTECCIÓN CIVIL</p>	<p>Sin reporte de daños a la población ni a la infraestructura en salud.</p>		

**PROTECCIÓN
CIVIL**



<http://ssm.gob.mx>



Servicios de Salud Morelos



@MorelosSalud

Callejón Borda N°3 Col. Centro C.P. 62000
Teléfono (777) 312 62 31 / 314 33 36 ext. 222

**Calle Gómez Azcárate No. 205, Col. Lomas de la Selva
C.P. 62270, Cuernavaca, Morelos. Tel.: 777 102 25 56**

INFORME DE MONITOREO DE TEMPERATURAS Y CALIDAD DEL AIRE

Fecha: 23/02/2023

Semana N° 9

Coordinación de Vigilancia Epidemiológica

Fuente: Comisión Estatal de Agua (CEAGUA)

PRONOSTICO DE TEMPERATURAS POR MUNICIPIO

TEMPERATURAS MÁXIMAS Y MÍNIMAS, ULTIMAS 24 HRS

Municipio	Min.	Max.	Municipio	Min.	Max.
Amacuzac	11°	36°	Tepalcingo	14°	33°
Cuaautla	13°	29°	Ayala	14°	33°
Jiutepec	14°	32°	Huitzilac	05°	25°
Temixco	13°	35°	Tepoztlán	11°	30°
Tlaltizapán	12°	35°	Zacualpán	11°	29°
Axochiapan	15°	34°	Tlalquitenango	14°	39°
Cuernavaca	12°	31°	Puente de Ixtla	12°	36°
Jojutla	14°	37°			

Ubicación	Mínimas (°C)	Máximas (°C)
Huitzilac	05° - 25°	14° - 39°
Tetela del Volcán	09° - 21°	14° - 37°
Totolapan	10° - 23°	15° - 34°
Ocuituco	10° - 23°	17° - 32°

CALIDAD DEL AIRE

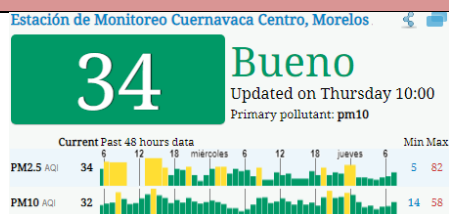
ÍNDICE AIRE Y SALUD

NIVEL DE RIESGO ASOCIADO

RECOMENDACIONES

GRUPOS SENSIBLES

**PARA TODA
LA
POBLACIÓN**



Bajo

Se considera que el riesgo es mínimo.

**Disfruta las actividades al
aire libre.**



<http://ssm.gob.mx>



Servicios de Salud Morelos



@MorelosSalud

Callejón Borda N°3 Col. Centro C.P. 62000
Teléfono (777) 312 62 31 / 314 33 36 ext. 222

**Calle Gómez Azcárate No. 205, Col. Lomas de la Selva
C.P. 62270, Cuernavaca, Morelos. Tel.: 777 102 25 56**

INFORME DE MONITOREO EPIDEMIOLÓGICO

Fecha: 23/02/2023

Semana N° 9

Coordinación de Vigilancia Epidemiológica

Fuente: Jurisdicciones Sanitarias del estado de Morelos.

JURISDICCION SANITARIA I:

👉 SIN EVENTOS EXTRAORDINARIOS NOTIFICADOS POR LA JURISDICCION SANITARIA AL MOMENTO DE ESTE REPORTE.

JURISDICCION SANITARIA II:

SISTEMA NOTINMED

○ Brote de VARICELA.

- 👉 Folio: **NM00300621-0**
- 👉 Municipio: **TLALTIZAPAN**
- 👉 Lugar: **TILZAPOPTLA**
- 👉 Población afectada: **13 CASOS CONFIRMADOS POR CRITERIOS CLÍNICOS**
- 👉 Defunciones: **0**
- 👉 Fecha de inicio de brote: **06/02/2023**
- 👉 Caso índice: **06/02/2023**
- 👉 Tasa de ataque: **0.65 %**
- 👉 Tasa de letalidad: **0.0%**
- 👉 Fecha probable de cierre de brote: **28/02/2023**

JURISDICCION SANITARIA III:

👉 SIN EVENTOS EXTRAORDINARIOS NOTIFICADOS POR LA JURISDICCION SANITARIA AL MOMENTO DE ESTE REPORTE.



<http://ssm.gob.mx>



Servicios de Salud Morelos



@MorelosSalud

Callejón Borda N°3 Col. Centro C.P. 62000
Teléfono (777) 312 62 31 / 314 33 36 ext. 222

**Calle Gómez Azcárate No. 205, Col. Lomas de la Selva
C.P. 62270, Cuernavaca, Morelos. Tel.: 777 102 25 56**